

Plan Odnowy Miejscowości
Krepa Słupska
lata 2009 – 2016

Spis treści:

1	Wstęp	4
2	Charakterystyka miejscowości	5
2.1	Podstawowe informacje o sołectwie	5
2.2	Historia i dziedzictwo kulturowe	5
2.2.1	Zabytki	5
2.3	Środowisko naturalne i zasoby przyrodnicze	7
2.3.1	Walory przyrodnicze	7
2.3.2	Park Krajobrazowy „Dolina Słupi”	7
2.3.2.1	Trasy piesze i rowerowe	7
2.3.2.2	Ścieżka przyrodnicza Krępa – Łosino	8
2.3.2.3	Trasa czerwona „Szlak najstarszych elektrowni wodnych Europy”	8
2.3.2.4	Szlak żółty „Dolina Słupi”	8
2.3.2.5	Dolina Głaźni	8
3	Stan obecny miejscowości – charakterystyka	10
3.1	Mieszkańcy	10
3.2	Infrastruktura	14
3.2.1	Infrastruktura techniczna	14
3.2.2	Infrastruktura społeczna	15
3.3	Rolnictwo i przemysł	16
3.3.1	Rolnictwo	16
3.3.2	Przemysł	18
3.4	Kapitał ludzki i społeczny	18
4	Ocena słabych i mocnych stron miejscowości	20
4.1	Mocne strony miejscowości	20
4.2	Słabe strony miejscowości	20

4.3	Szanse	21
4.4	Zagrożenia	21
5	Podsumowanie	22
6	Harmonogram działań i mapy	22
6.1	Harmonogram	23

1 Wstęp:

Plan Odnowy Miejscowości Krępa Słupska jest dokumentem określającym strategię działań wsi w sferze społeczno-gospodarczej na lata 2009 – 2016.

Widząc potrzebę perspektywicznego wyznaczenia kluczowych kierunków rozwoju wsi, opracowano dokument pozwalający przedstawić kolejne etapy rozwoju miejscowości jak również ułatwiający efektywne pozyskiwanie funduszy strukturalnych. W chwili obecnej do najważniejszych działań zaliczono zadania wynikające z przygotowanych z inicjatywy mieszkańców wsi, planów odnowy miejscowości. Są to w szczególności działania dotyczące tworzenia warunków umożliwiających rozwój miejscowości i aktywizacji ludności wiejskiej, projekty związane z zagospodarowaniem przestrzeni publicznej, utrzymanie i poprawa stanu dziedzictwa kulturowego i przyrodniczego wsi oraz podniesienie atrakcyjności turystycznej miejscowości.

Plan Odnowy Miejscowości Krępa Słupska jest planem otwartym, oznacza to, że w zależności od potrzeb i uwarunkowań finansowych będzie mógł być modyfikowany i aktualizowany.

Prezentowany Plan jest zgodny z Wieloletnim Planem Inwestycyjnym Gminy Słupsk, a realizacja wskazanych w nim przedsięwzięć przyczyni się do podniesienia standardu życia mieszkańców oraz zwiększenia atrakcyjności i podniesienia estetyki całej miejscowości. Niniejszy plan jest niezbędnym dokumentem do aplikowania o środki unijne w latach 2009 – 2016.

2 Charakterystyka miejscowości:

2.1 Podstawowe informacje o sołectwie

Krępa położona jest w odległości 7 km na południe od Słupska (5,5 km po linii prostej od jego śródmieścia), na Równinie Sławińskiej, na północnym obrzeżu Parku Krajobrazowego Dolina Słupi. Wieś jest siedzibą sołectwa Krępa Słupska. Graniczy od północy z miastem Słupskiem, na północnym-wschodzie z Płaszewkiem, od wschodu z Łupinami, od południa z Lubuniem i od zachodu z Łosinem. Przez wieś przepływa rzeka Głaźna, łącząca się z rzeką Słupi przy zachodniej granicy wsi. Na zachód od miejscowości znajduje się lotnisko Słupsk-Krępa. Liczba mieszkańców – 653 osób (stan na dzień 1 sierpnia 2008 roku, wg danych Urzędów Gminy Słupsk). Całkowity obszar sołectwa wynosi 2636,64 ha.

2.2 Historia i dziedzictwo kulturowe

Najstarsze informacje o Krępie pochodzą z XIV wieku. Nazwa *Crampen* pojawiła się po raz pierwszy w 1313 r. i przechodziła dalsze modyfikacje (*Krampe*, *Crampe* w 1329 r., *Crampyn* w 1347 r., *Crampow* w 1434 r.). Początki wsi wiążą się z istnieniem grodu, którego pozostałości zachowały się nieopodal rzeki Słupi. W jego skład wchodził usypany księżycowato wał o wysokości ok. 8 m. Było to grodzisko nizinno-bagienne, na terenie którego znaleziono m.in. szczątki ceramiki oraz wiele drobnych przedmiotów użytku codziennego ludności zamieszkujące te tereny przed wiekami. Od XV wieku Krępa była w posiadaniu rodziny von Puttkamerów, od 1828 roku rodziny von Breyerów i spokrewnionych z nimi małżeństwem Genth. Ostatnim właścicielem był dr Genth, wybitna osobowość w powiecie. W 1929 r. znajdowały się tu dwa młyny Hermana Witta i Fritza Gruhlke. Na cały powiat słynęło produkowane w tutejszym browarze piwo. Dawniej przez wieś biegła linia kolejki wąskotorowej Słupsk – Bytów. Z tego okresu pozostały jedynie nasypy i ruiny mostu kolejowego usytuowanego nad rzeką Głaźną, po którym ostatni pociąg przejechał w 1944r..

2.2.1 Zabytki

W wojewódzkim rejestrze zabytków znalazły się następujące obiekty: murowany pałac z pierwszej połowy XIX w., kuźnia z 1936 r., murowany przypałacowy budynek folwarczny (trojak) z połowy XIX w., budynki zespołu folwarcznego z połowy XIX w.; chałupy z połowy XIX w.; stodoły w zagrodach z przełomu XIX i XX w.



Rys. 5. Budynek folwarczny zw. Trojakiem z XIX w
(źródło: zbiory własne)



Rys. 6. Stodoła w zagrodzie z przełomu XIX i XX w.
(źródło: zbiory własne)



Rys. 7. Cmentarz poniemiecki (źródło: zbiory własne)



Rys. 8. Park podworski ze starodrzewem położony nad Głaźnią.
(źródło: zbiory własne)



Rys. 10. Murowany pałac z pierwszej połowy XIX w. (źródło: zbiory własne)

2.3 Środowisko naturalne i zasoby przyrodnicze

Urozmaicona rzeźba terenu, piękne krajobrazy, bogata szata roślinna oraz czyste i mało zmienione środowisko, tworzą doskonałe warunki do mieszkania i życia w Krępie.

2.3.1 Walory przyrodnicze

- lokalnie zróżnicowana rzeźba terenu z wzniesieniami czołowomorenowymi o dużych deniwelacjach terenu oraz rozległymi dolinami marginalnymi (dolina Głaźni), charakteryzująca się rozległymi otwartymi krajobrazami,
- różnorodność krajobrazów w obrębie niewielkich obszarów, trasy i punkty widokowe,
- bogata sieć hydrograficzna, chociaż poza Słupią dominują mniejsze cieką,
- czystość powietrza,
- występowanie zróżnicowanych elementów środowiska przyrodniczego jak zwierzyna łowna, ostoje ptactwa wodnego, możliwości wędkarskie, występowanie roślin na innych terenach niespotykanych,
- duże zróżnicowanie hipsometryczne i morfologiczne terenu

2.3.2 Park Krajobrazowy „Dolina Słupi”

Krępa bezpośrednio graniczy z Parkiem Krajobrazowym „Dolina Słupi”. Park utworzony został w 1981 roku w celu ochrony cennych walorów przyrodniczych doliny rzeki Słupi i okolicznych wzgórz morenowych. Ponad 70% obszaru Parku stanowią lasy mieszane i liściaste. Poza walorami krajoznawczymi i przyrodniczymi w parku znajduje się wiele obiektów zasługujących na uwagę ze względów historycznych i archeologicznych. Są wśród nich zabytki architektury świeckiej tj. pałace, dworki, młyny i chałupy.

2.3.2.1 Trasy piesze i rowerowe

Na terenie sołectwa znajdują się szlaki turystyczne o charakterze lokalnym, regionalnym oraz fragmenty szlaków ponadregionalnych. Są to szlaki rowerowe, piesze, ale z możliwością wykorzystania jako szlaki rowerowe, kajakowy oraz ścieżki przyrodnicze. Wszystkie szlaki turystyczne przebiegają przez obszary o najwyższych walorach przyrodniczych i kulturowych, a ich dodatkową zaletą jest duża łatwość w ich modyfikacji. Zawsze istnieje możliwość wydłużenia trasy przez jej kontynuację innym szlakiem, lub skrócenie i powrót jedną z lokalnych dróg do Słupska.

2.3.2.2 Ścieżka przyrodnicza Krępa – Łosino

Przepiękna trasa do uprawiania turystyki pieszej, rowerowej i konnej o długości 4 km. Trasa zaczyna się w Krępie, biegnie wzdłuż rzeczki Głaźny, starego nasypu kolejowego i prowadzi do Parku Krajoznawczego Doliny Słupi. Niewątpliwą atrakcją architektoniczną jest tu mostek na rzece Głaźnie, który jest jedynym elementem pozostałym po nieistniejącej już linii kolejowej łączącej dawniej Słupsk z Bytówem oraz Kamień Papieski, upamiętniający spływ kajakiem Papieża Jana Pawła II rzeką Słupią, znajdujący się na trasie w pobliżu Łosina.

2.3.2.3 Trasa czerwona „Szlak najstarszych elektrowni wodnych Europy”

Przez teren sołectwa przebiega trasa „Szlaku najstarszych elektrowni wodnych w Europie” powodując w ten sposób wzrost turystycznej atrakcyjności Krępy.

2.3.2.4 Szlak żółty „Dolina Słupi”

Szlak ten jest częścią międzyregionalnej trasy Ustka – Bytów – Brusy – Czersk, mającej na celu połączenie terenów nadmorskich z pojezierzem. Na terenie Gminy Słupsk trasa ta biegnie przez miejscowości: Bydlino – Słupsk – Krępa – Lubuń, następnie przez Dębnicę Kaszubską (gm. Dębница Kaszubska) aż do Bytowa.

2.3.2.5 Dolina Głaźni

Obszar należący do sołectwa Krępa charakteryzujący się wyjątkowymi walorami krajobrazowymi:

- leżący w bezpośrednim sąsiedztwie Parku Krajobrazowego „Dolina Słupi”,
- duże zróżnicowanie hipsometryczne i morfologiczne terenu,
- atrakcyjna rzeźba terenu (teren z licznymi wzniesieniami, dolinami przecinanymi równie licznymi rzeczkami, stumieniami)
- parki przydworskie,
- stanowiska archeologiczne, niektóre z własną formą krajobrazową,
- szlaki turystyki pieszej i rowerowej, m.in. międzyregionalnej trasy Ustka – Bytów – Brusy – Czersk , łączącej tereny nadmorskie z pojezierzem,

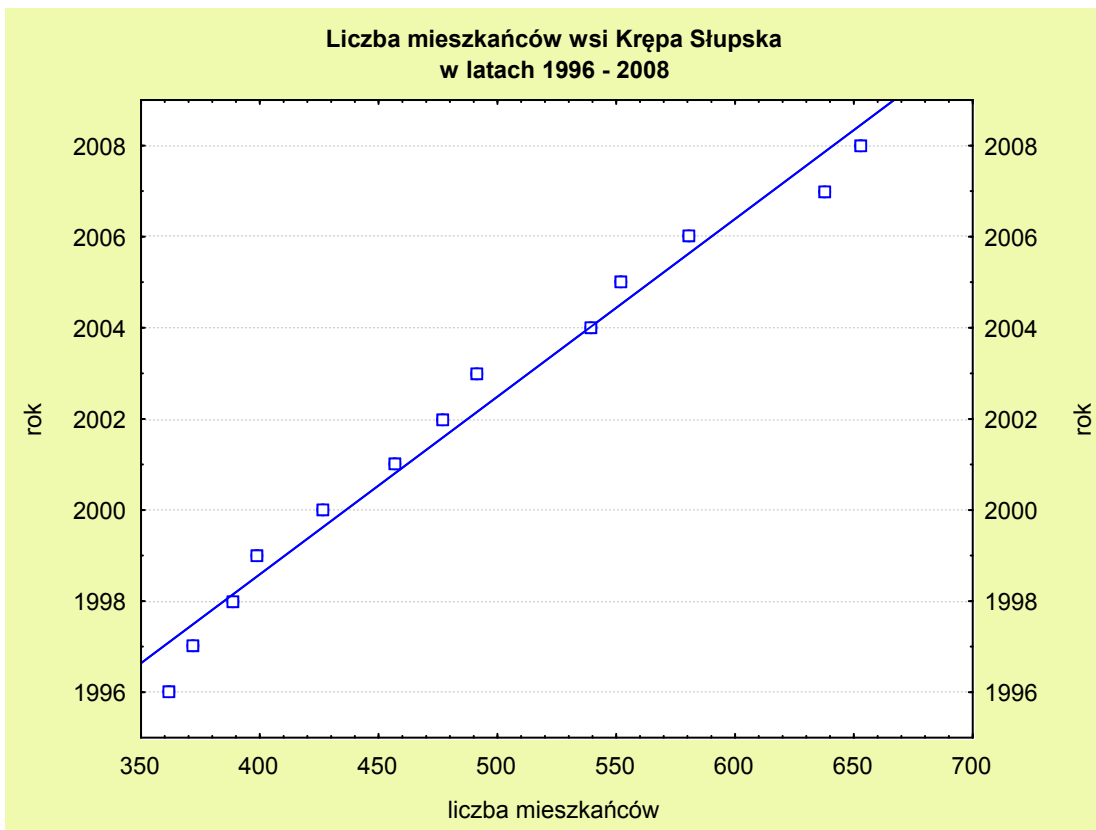
- duży kompleks leśny pokrywający strome stoki i doliny oddalony nieznacznie na północ od wsi Krępa, cieszący się ogromnym zainteresowaniem wśród amatorów ekstremalnej jazdy rowerowej,
- bezpośredni, bliski dostęp ze Słupska, umożliwiający zaoszczędzenie czasu poświęconego na dojazd
- trasa turystyczna Słupsk – Krępa – Łosino posiada cechy bardzo atrakcyjnej trasy spacerowej dostępnej bezpośrednio ze Słupska,
- od drogi Krępa – Kusowo, na zachód i wschód odchodzą boczne, atrakcyjne spacerowo i widokowo drogi polne.

3 Stan obecny miejscowości - charakterystyka

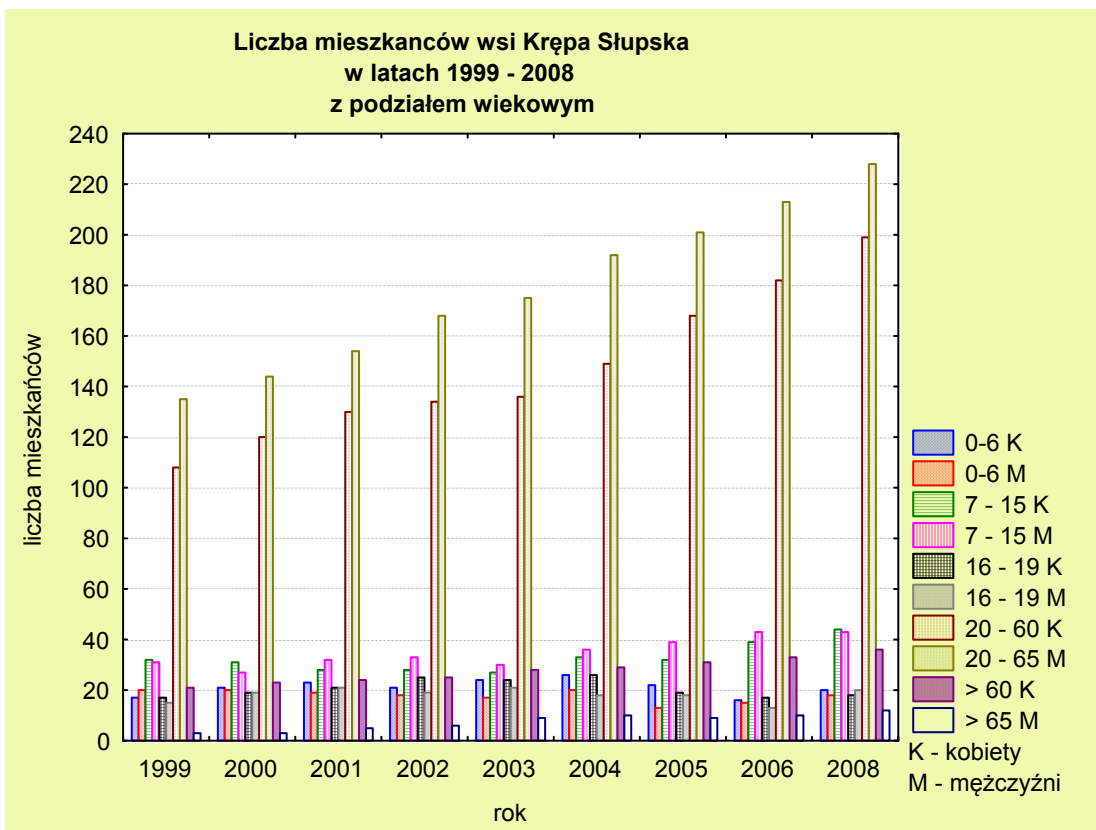
3.1 Mieszkańcy

Na podstawie danych zaczerpniętych z działu ewidencji ludności Urzędu Gminy Słupsk, na przełomie lat 1994 – 2008 liczba ludności w Krępie wzrosła niemal dwukrotnie, stawiając ją jako drugą co do prędkości przyrostu mieszkańców w gminie. Na dzień 01/08/2008 Krępa liczyła sobie 653 mieszkańców. Główną przyczyną takiego stanu jest atrakcyjność miejscowości. Krępa stała się idealnym miejscem zamieszkania dla młodych, ambitnych ludzi oraz rodzin z dziećmi, szukających ciszy i spokoju, aby odetchnąć od zgiełku miasta. Atrakcyjne położenie wsi w pobliżu miasta oraz fakt, że wieś nie straciła przy tym swojego niepowtarzalnego charakteru, sprawia, że działki budowlane w Krępie osiągają wysoką cenę. Nie odstrasza to jednak kupców, powodując ciągły rozwój i tym samym wzrost liczby ludności miejscowości.

Analiza danych dotyczących ludności z podziałem wiekowym wyraźnie mówi, że Krępa jest miejscowością atrakcyjną głównie dla ludzi młodych, będących w wieku produkcyjnym (ok. 66.9% ludności), osoby starsze, w wieku powyżej 60 lat stanowią niewielki odsetek (7.5%).

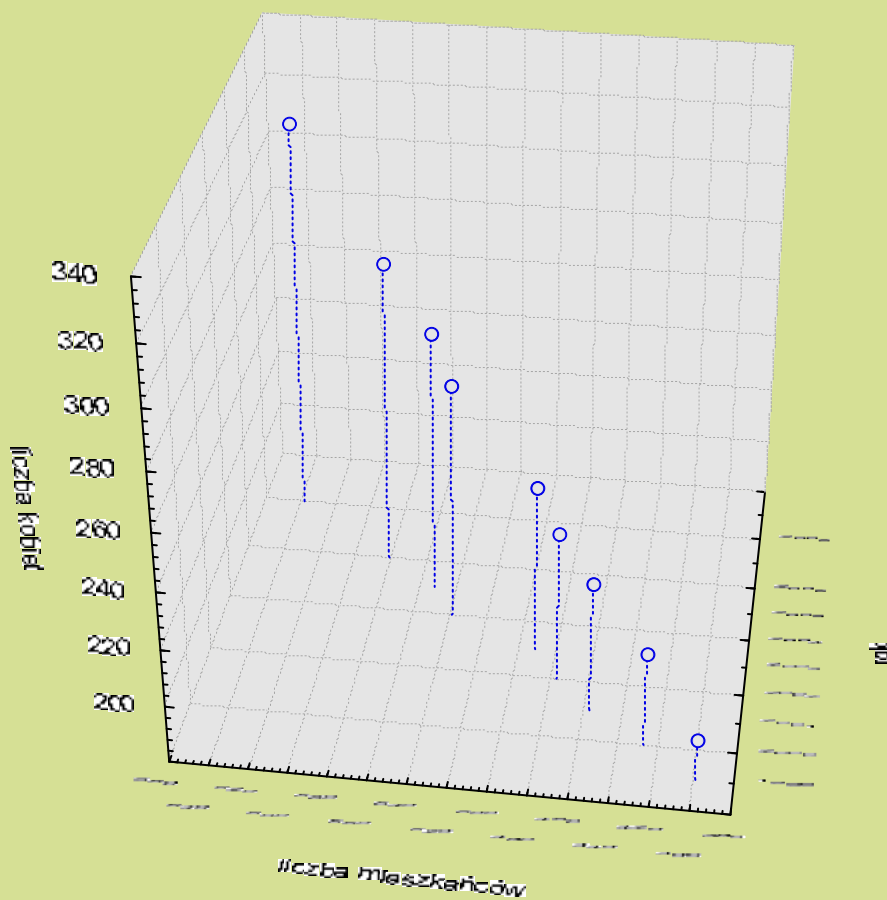


Rys. 11. Wykres przyrostu ludności w Krępie na przełomie lat 1996 – 2008
(wg danych Urzędu Gminy Słupsk – opracowanie własne)

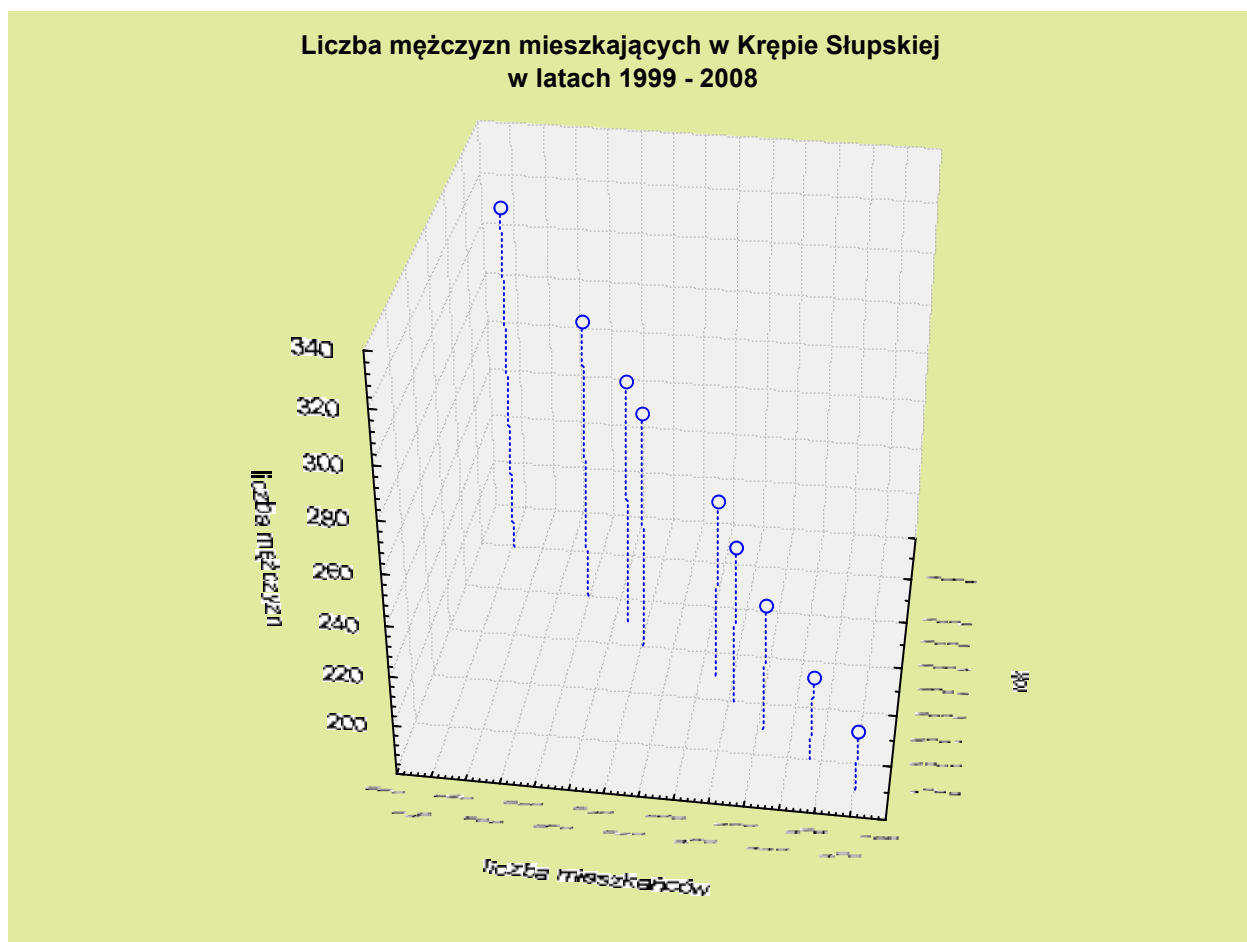


Rys. 12. Wykres słupkowy przedstawiający ludność Krępy z podziałem na grupy wiekowe
(wg danych Urzędu Gminy Słupsk – opracowanie własne)

Liczba kobiet mieszkających w Krępie Słupskiej w latach 1999 - 2008



Rys. 13. Przyrost ilości kobiet mieszkających w Krępie Słupskiej na przełomie lat 1999 – 2008
(wg danych Urzędu Gminy Słupsk – opracowanie własne)



Rys. 14. Przyrost ilości mężczyzn mieszkających w Krępie Słupskiej na przełomie lat 1999 – 2008 (wg danych Urzędu Gminy Słupsk – opracowanie własne)

3.2 Infrastruktura

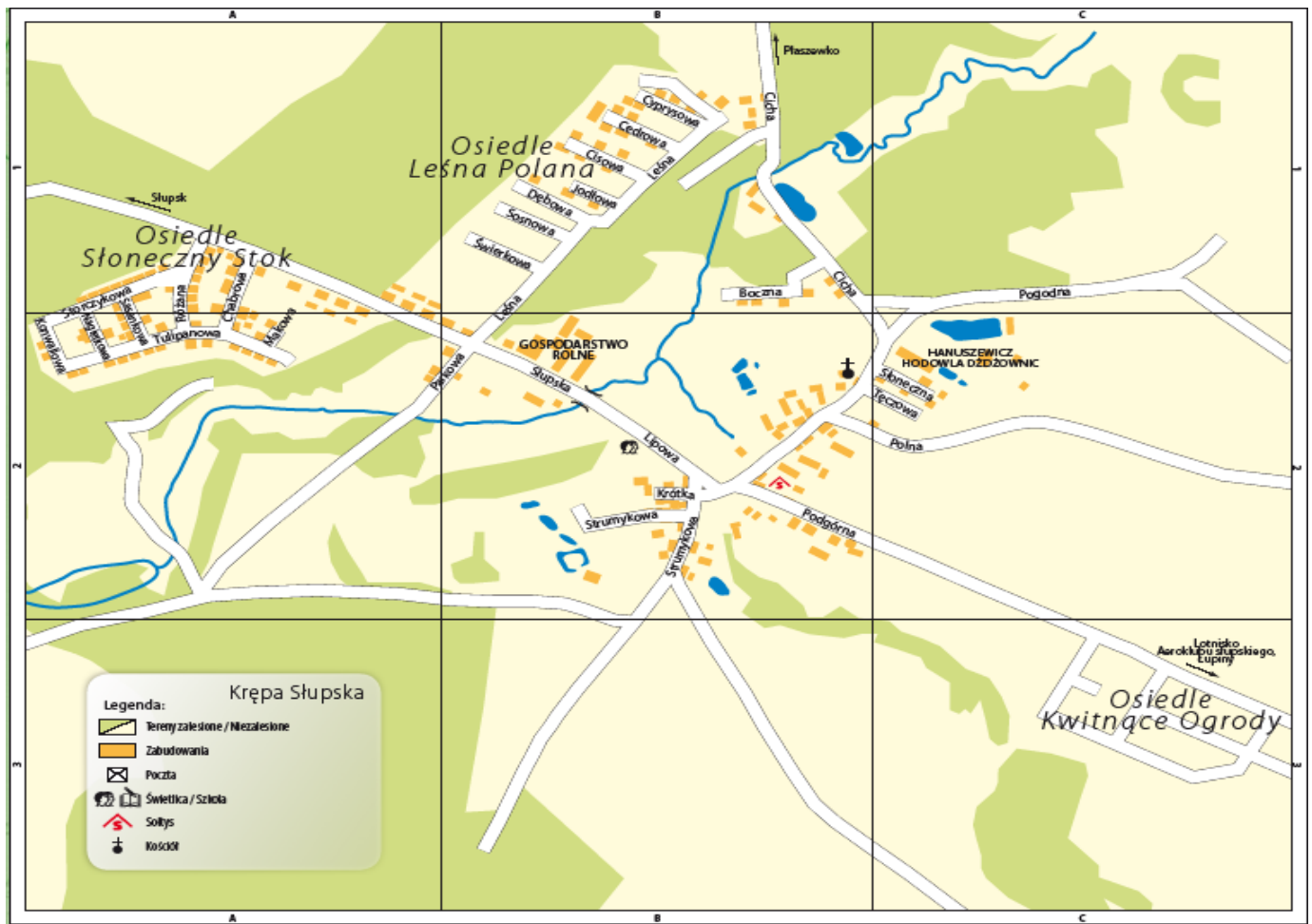
3.2.1 Infrastruktura techniczna

Wieś położona jest zaledwie 5.5 km od Słupska. Prowadzi do niej lokalna droga, stanowiąca niejako przedłużenie ulicy Arciszewskiego w Słupsku. Droga ta w Krępie rozwidla się prowadząc przez Kusowo do Głobina oraz w drugą stronę przez Łosino do Kobylnicy.

Miejscowość jest wyposażona w wodociąg, od 1998 roku podłączona do kanalizacji. Następnym krokiem planowanym do wykonania w najbliższych latach w Krępie jest gazyfikacja wsi – jednak nie obejmuje tego niniejszy Plan Odnowy Miejscowości, ze względu na niesprecyzowany termin wykonania.

Na przestrzeni ostatnich kilku lat intensywnie rozwinęło się budownictwo jednorodzinne wsi. Pozyskiwane i uzbrajane są nowe tereny pod działki budowlane. Powstają nowe osiedla, a na już istniejących trwają prace mające na celu ułatwienie i udogodnienie mieszkania w Krępie, np. budowa chodników, dróg osiedlowych oraz modernizacja oświetlenia.

W roku 2005 dzięki pomocy mieszkańców wykonano chodniki w „starej” części miejscowości, a latach 2006 – 2007 położone zostało 700 mb chodnika wiodącego przez wieś. Według Wieloletniego Planu Inwestycji Gminy Słupsk w roku 2009 planowane jest wykonanie II etapu drogi w kierunku nowopowstałego osiedla „Słoneczny stok”, a na rok 2010 przewiduje się zakończenie budowy tego ciągu pieszo-jezdnego. W latach 2009 – 2010 planowane jest wykonanie ścieżki rowerowej prowadzącej ze Słupska do Krępy, a w roku 2010 powstanie nowa nawierzchnia drogi łączącej Krępę z Łosinem.



Rys. 15. Krępa Słupska – nowopowstałe osiedla (źródło: Urząd Gminy Słupsk)

3.2.2 Infrastruktura społeczna

W Krępie od lat sprawnie funkcjonuje świetlica wiejska podlegająca pod Gminny Ośrodek Kultury w Głobinie. Jej głównym założeniem jest stwarzanie możliwości dzieciom i młodzieży na pożyteczne i konstruktywne spędzanie czasu wolnego. Przez lata stała się miejscem spotkań społeczności wiejskiej. Spotkań starszych mieszkańców z młodszymi, gdzie mogą nawiązać dialog w poszukiwaniu lepszego porozumienia.

Świetlica zapewnia dzieciom szeroki wachlarz zajęć plastycznych, muzycznych oraz ruchowych. Podłączenie do Internetu ułatwia nie tylko przeprowadzanie zajęć, ale także pomaga dzieciom w wywiązywaniu się z zadań i obowiązków szkolnych.

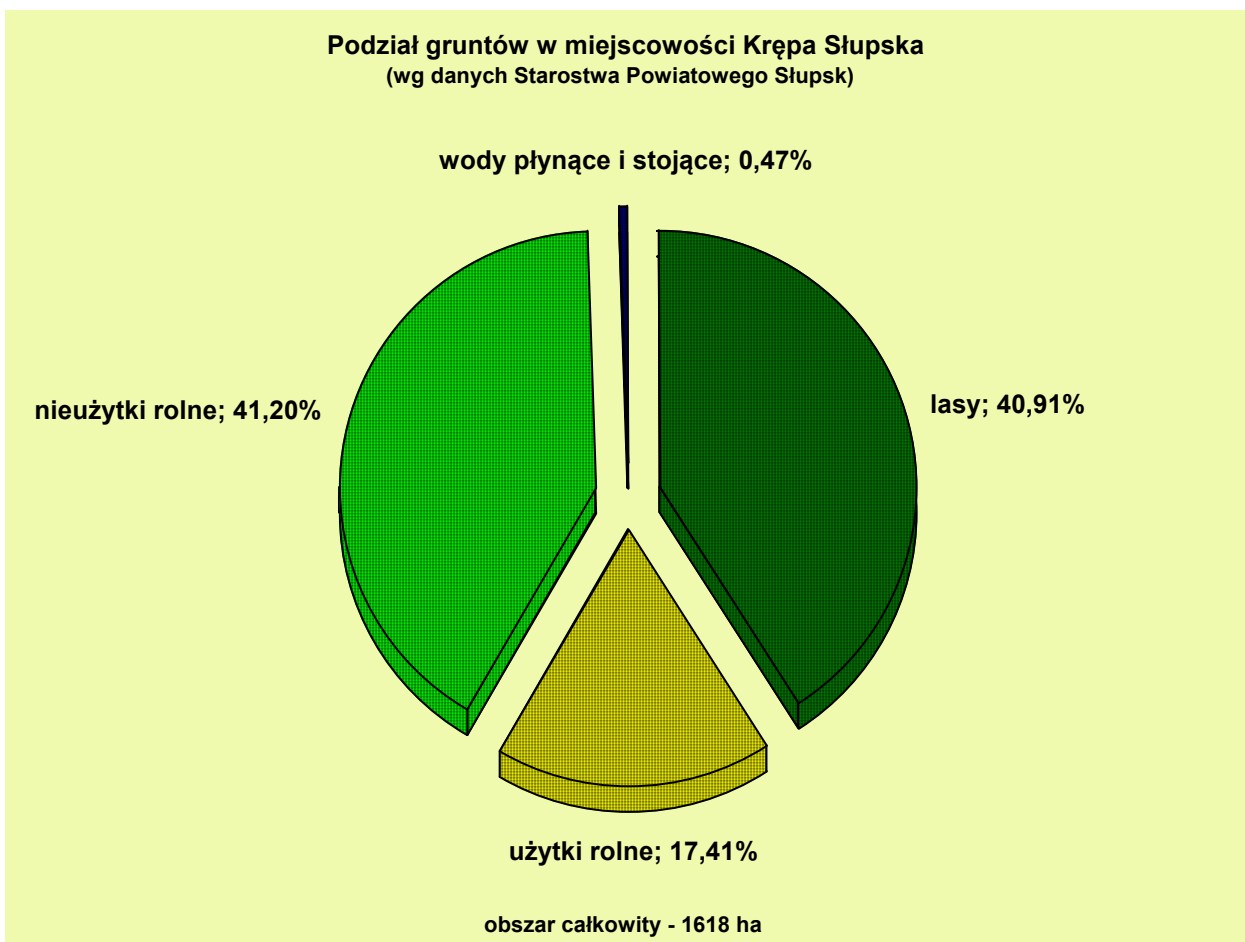
Znajdujący się nieopodal Pałacu plac zabaw oraz wybudowane w ramach Pomorskiego programu Odnowy Wsi, przy wsparciu Samorządu Województwa Pomorskiego w 2004 roku boisko wielofunkcyjne sprzyjają nie tylko spotkaniom i integracji społeczności wiejskiej. Są to miejsca często odwiedzane przez amatorów spacerów czy jazdy rowerowej, którzy tam właśnie spędzają czas.

Wymienione miejsca są głównie jednak miejscami spotkań mieszkańców, miejscami wspomagającymi integrację ludności napływowej ze „starymi” mieszkańcami wsi.

3.3 Rolnictwo i przemysł

3.3.1 Rolnictwo

W końcu lat czterdziestych ubiegłego wieku utworzono w Krępie Państwowe Gospodarstwo Rolne, którego powierzchnia w dniu 1 stycznia 1952 r. wynosiła 541 ha. Obecnie majątek jest własnością Agencji Własności Rolnej Skarbu Państwa i został wdzierzawiony prywatnemu rolnikowi. Oprócz tego we wsi istnieje jeszcze 17 gospodarstw rolnych o powierzchni od 1 do 463 ha, zajmujących się głównie drobną hodowlą i uprawą zbóż.



Rys. 16. Podział gruntów w miejscowości Krępa Słupska
(wg danych Starostwa Powiatowego Słupsk – opracowanie własne)

3.3.2 Przemysł

W roku 1990 r. powstał w Krępie specjalistyczny zakład produkcji dżdżownic kalifornijskich, w którym znalazła zatrudnienie grupa ok. 30 mieszkańców. W miejscowości znajdują się również 2 sklepy, a wraz z rozwojem miejscowości na przestrzeni ostatnich kilku lat powstały zakłady świadczące usługi transportowe, zakłady mechaniki samochodowej i lakiernictwa, zakład instalacyjny, 6 firm świadczących usługi budowlane, 3 biura poradnictwa podatkowego, firma zajmująca się urządzeniem i utrzymaniem zielenców, firmy architektoniczne oraz prywatny gabinet lekarski. Istniejące zakłady mają charakter firm rodzinnych, nie zapewniają więc wystarczającej ilości miejsc pracy dla wszystkich mieszkańców miejscowości. Pozostali pracują/szukają zatrudnienia w Słupsku.

3.4 Kapitał ludzki i społeczny

Na terenie miejscowości funkcjonuje nieliczna grupa liderów społeczności wiejskiej, która swymi działaniami wspomaga inicjatywy Rady Sołeckiej. To właśnie dzięki tym inicjatywom roztoczona jest szczególna opieka i dbałość o dobro najmłodszych mieszkańców wsi. Rada zajmuje się przygotowaniem imprez prorodzinnych – festynów, pikników, zabaw choinkowych oraz pozyskiwaniem sponsorów i funduszy do przygotowania tego typu imprez. Przysłowiowym „oczkiem w głowie” Rady Sołeckiej jest świetlica wiejska, która skupia największą grupę dzieci i młodzieży.

W skutek tego, że we wsi nie ma pomieszczenia, które nadawałoby się, lub ewentualnie, które można byłoby adaptować na potrzeby Koła Gospodyń Wiejskich, organizacja taka formalnie nie istnieje. Mimo to zainteresowane panie chętnie spotykają się w miejscach prywatnych, w wolnych chwilach wspomagają wiejskie imprezy i biesiady domowymi wypiekami.

Z inicjatywy grupy liderów planuje się powołanie do życia Stowarzyszenia „Nasza Krępa”, którego celem będzie nie tylko pozyskiwanie środków finansowych ze źródeł zewnętrznych, lecz także dbałość o interesy mieszkańców oraz reprezentowanie miejscowości na zewnątrz.

W tym miejscu należy wspomnieć o prężnie działającym stowarzyszeniu „Dobre Serca”, którego celami statutowymi jest pomoc dzieciom oraz starszym mieszkańcom z terenu Gminy Słupsk, a co za tym idzie z terenu Krępy również.

Krępa leży na terenie Lokalnej Grupy Działania „Partnerstwo Dorzecze Słupi”, dzięki któremu, między innymi mieszkańcy mogą brać udział w szkoleniach, np. z zakresu odnowy szkolenia wsi.

4 Ocena słabych i mocnych stron miejscowości

4.1 Mocne strony miejscowości

- walory przyrodnicze i krajobrazowe,
- czystość wód, zasobność lasów w runo leśne (grzyby, jagody, itp.),
- możliwość rozwoju turystycznego ze względu na położenie oraz opisane wcześniej bogactwo natury,
- prężnie działająca świetlica wiejska,
- dobrze rozbudowana infrastruktura techniczna (wodociąg, kanalizacja, telekomunikacja, Internet)
- dziedzictwo kulturowe,
- tereny pod budownictwo jednorodzinne,
- tereny pod rozwój małych i średnich firm i przedsiębiorstw,
- możliwość rozwoju agroturystyki,
- wzrastająca liczba mieszkańców, duży procent ludzi młodych,

4.2 Słabe strony miejscowości

- pomimo bliskości miasta zły stan dróg dojazdowych (szczególnie droga Słupsk – Krępa),
- brak promocji walorów przyrodniczo – krajoznawczych wsi oraz dziedzictwa kulturowego,
- brak zagospodarowanych zielonych terenów miejsc wypoczynku dla wycieczek pieszych i rowerowych,
- brak ścieżek spacerowych,

- wciąż zbyt niski poziom integracji społeczności lokalnej (podział na „starych” i „nowych” mieszkańców),
- brak odpowiedniej infrastruktury turystycznej (oznakowania tras, tablic informacyjnych, ciekawe miejsca, choć istnieją, są zaniedbane),
- brak bazy noclegowej, słabo rozwinięta agroturystyka,
- brak dobrego połączenia (komunikacja miejska).

4.3 Szanse

- rozwój bazy turystycznej,
- stworzenie miejsc pracy,
- pozyskanie zewnętrznych inwestorów,
- rozwój usług i małych firm,
- integracja społeczności lokalnej,
- poprawa wizerunku i estetyki wsi.

4.4 Zagrożenia

- zanieczyszczenie środowiska,
- „dzikie” wysypiska śmieci,
- dewastacja środowiska naturalnego poprzez niewłaściwe użytkowanie,
- budownictwo nie szanujące środowiska przyrodniczego, prowadzące do utraty walorów krajoznawczych,
- patologie społeczne (narkomania, alkoholizm, itp).

5 Podsumowanie

Z powyższej analizy jasno wynika, że miejscowość Krępa Słupska, posiadając wiele walorów naturalnych, przyrodniczo-krajoznawczych, ma szansę stać się wsią nie tylko „modną” i popularną pod względem turystycznym, lecz również doskonałym miejscem do zamieszkania, życia oraz wypoczynku.

Celem przedstawionego Planu Odnowy Miejscowości jest nie tylko poprawa warunków życia mieszkańców, ale również i integracja społeczności lokalnej poprzez wspólne działania i realizację wyznaczonych zadań. Wiele działań wynikających z realizacji POM wpłynie pozytywnie na rozwój inwestycji w dziedzinie infrastruktury czy ochrony środowiska naturalnego. Natomiast zadania realizowane w obszarach związanych z kulturą i sportem wpłyną na podniesienie poziomu wykształcenia mieszkańców oraz integrację kulturalną z regionem.

6 Harmonogram działań

Harmonogram działań w ramach Planu Odnowy Miejscowości dla wsi Krępa Słupska

rok	plan	działania	uwagi	koszt
2009	kapitalny remont świetlicy	<ul style="list-style-type: none"> • cyklinowanie parkietu • malowanie • instalacja elektryczna • oświetlenie • ogrzewanie (zakup grzejników) • wstawienie drzwi • wstawienie krat w oknach świetlicy • wyciszenie sali • doposażenie świetlicy (wymiana mebli) 		200.000 zł
2010	remont i modernizacja parku przy świetlicy	<ul style="list-style-type: none"> • remont placu zabaw • uzupełnienie, naprawa ławek w parku • modernizacja sceny • modernizacja boiska sportowego (nowa nawierzchnia, nasadzenie krzewów żywopłotu) 		100.000 zł
	budowa parkingu przy boisku wielofunkcyjnym	<ul style="list-style-type: none"> • wytyczenie miejsc parkingowych 		9.000 zł
2011	zagospodarowanie oraz poprawa estetyki terenu przy boisku	<ul style="list-style-type: none"> • modernizacja ławek, stolików • zielone zagospodarowanie terenu: klomby kwiatowe, sadzonki krzewów 		25.000 zł
2012	ścieżka spacerowej	<ul style="list-style-type: none"> • wykonanie ścieżki • wykonanie tablic informacyjnych ścieżki spacerowej, tablic zabytków/atrakcyjnych miejsc Krępy 		90.000 zł
2014	adaptacja stawów	<ul style="list-style-type: none"> • regulacja brzegów • oczyszczanie stawów • prace nad estetyką alei (oczyszczanie terenu, przycinanie drzew i krzewów) • usytuowanie ławek i stolików • oświetlenie terenu 		200.000 zł

2015	wyciąg saneczkowo – narciarski	<ul style="list-style-type: none"> przygotowanie dokumentacji technicznej oraz przejęcie terenów od ANR w celu wybudowania wyciąg saneczkowo – narciarski 	25.000 zł
2016	budowa wyciągu saneczkowo – narciarskiego	<ul style="list-style-type: none"> realizacja projektu 	1.5 mln zł

Uwaga: Realizacja wyżej wymienionych przedsięwzięć będzie możliwa jedynie poprzez pozyskanie środków zewnętrznych oraz zabezpieczenie wkładu własnego przez Gminę Słupsk

